



# výkres základního členění území

## ÚPLNÉ ZNĚNÍ ÚZEMNÍHO PLÁNU DÍVČICE

### po změnách č. 1, č. 2, č. 3




k.ú. Záblatí  
obec Dříteň

k.ú. Nákří  
obec Nákří

k.ú. Olešník  
obec Olešník

k.ú. Malovičky  
obec Malovice

k.ú. Mydlovary u Dívčic  
obec Mydlovary



k.ú. Malovice u Netolic  
obec Malovice

k.ú. Lékařova Lhota  
obec Sedlec

k.ú. Sedlec u Č.B.  
obec Sedlec

k.ú. Pláštovice  
obec Sedlec

k.ú. Pašice  
obec Pištín

- Legenda**
- správní území
  - zastavěné území k 1. 7. 2022
  - zastavěné plochy
  - plochy přestavby
  - plocha nebo koridor, v němž je rozhodováno o změnách v území podmiňováno zprácváním územní studie

výkres základního členění území  
ÚPLNÉ ZNĚNÍ ÚZEMNÍHO PLÁNU DÍVČICE  
po změnách č. 1, č. 2, č. 3

Záznam o účinnosti	
opis: origin. listy podlé znění ÚPÚ	podle č. 101/2000 Sb. Z.č. 1
Zastupitelstvo obce Dívčice	číslo a datum schválení: 1/2022
opisová stránka součástí přílohy ke spisovému řízení: 101/2000 Sb. Z.č. 1	číslo a datum schválení: 1/2022
opisová stránka součástí přílohy ke spisovému řízení: 101/2000 Sb. Z.č. 1	číslo a datum schválení: 1/2022
opisová stránka součástí přílohy ke spisovému řízení: 101/2000 Sb. Z.č. 1	číslo a datum schválení: 1/2022
opisová stránka součástí přílohy ke spisovému řízení: 101/2000 Sb. Z.č. 1	číslo a datum schválení: 1/2022
opisová stránka součástí přílohy ke spisovému řízení: 101/2000 Sb. Z.č. 1	číslo a datum schválení: 1/2022
opisová stránka součástí přílohy ke spisovému řízení: 101/2000 Sb. Z.č. 1	číslo a datum schválení: 1/2022
opisová stránka součástí přílohy ke spisovému řízení: 101/2000 Sb. Z.č. 1	číslo a datum schválení: 1/2022
opisová stránka součástí přílohy ke spisovému řízení: 101/2000 Sb. Z.č. 1	číslo a datum schválení: 1/2022

