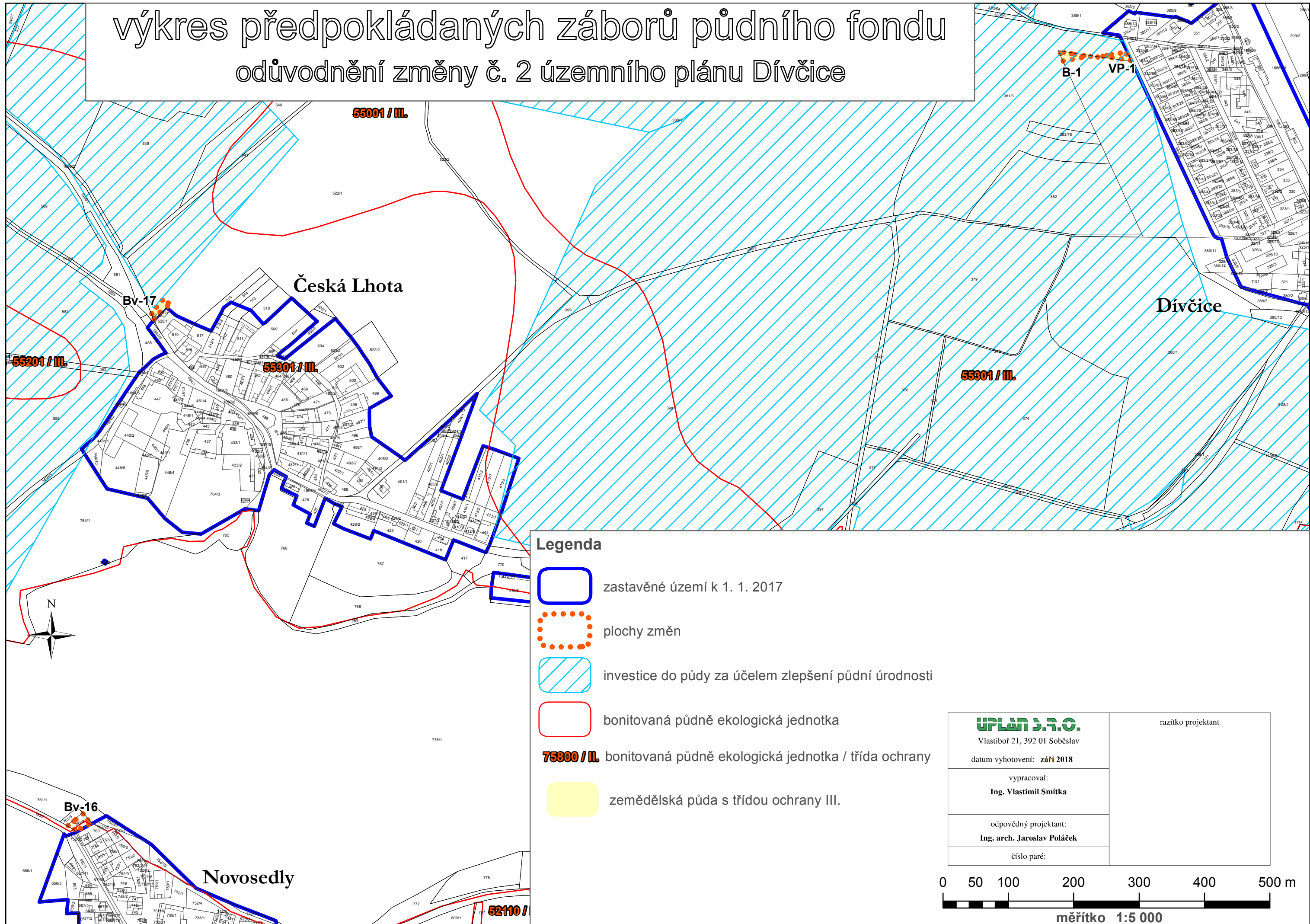







# výkres předpokládaných záborů půdního fondu odůvodnění změny č. 2 územního plánu Dívčice



## Legenda

-  zastavěné území k 1. 1. 2017
-  plochy změn
-  investice do půdy za účelem zlepšení půdní úrodnosti
-  bonitovaná půdně ekologická jednotka
-  zemědělská půda s třídou ochrany III.
- 75800 / II.** bonitovaná půdně ekologická jednotka / třída ochrany

**UPLAN S.R.O.**

Vlastibůf 21, 392 01 Soběslav

datum vyhotovení: září 2018

vypracoval:

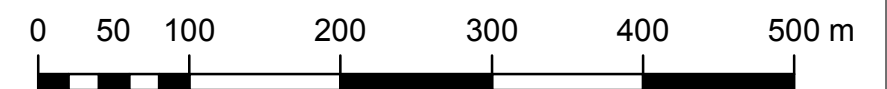
**Ing. Vlastimil Smítka**

odpovědný projektant:

**Ing. arch. Jaroslav Poláček**

číslo paré:

razítko projektant



měřítko 1:5 000