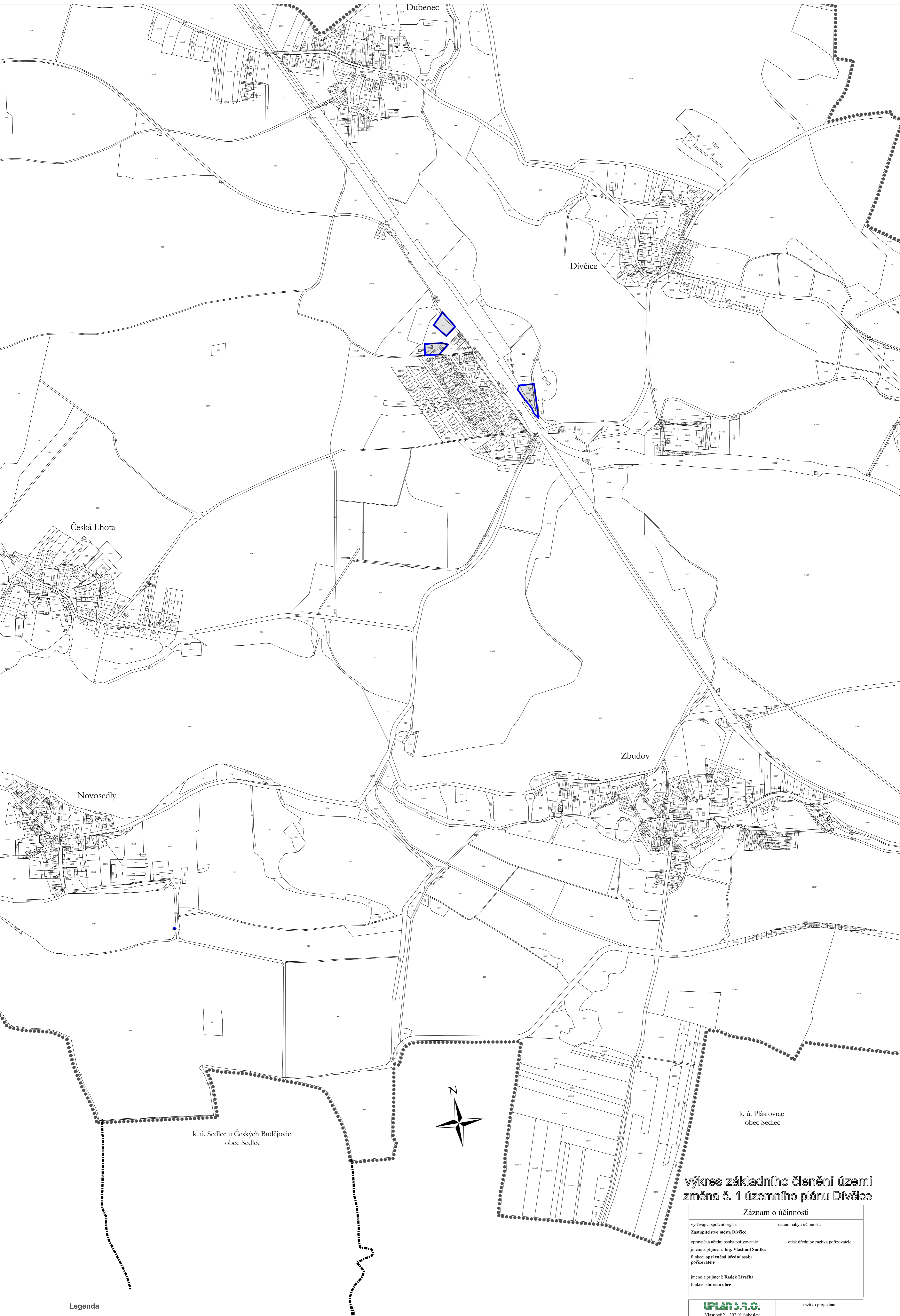




výkres základního členění území změna č. 1 územního plánu Dívčice



Legenda

-  správní území obce
-  aktualizované zastavěné území k 1. 1. 2017

výkres základního členění území změna č. 1 územního plánu Dívčice

Záznam o účinnosti	
vydávající správní orgán: Zastupitelstvo města Dívčice	datum nabytí účinnosti:
oprávněná úřední osoba pořizovatele jméno a příjmení: Ing. Vlastimil Smitka funkce: oprávněná úřední osoba pořizovatele	otisk úředního razítka pořizovatele
jméno a příjmení: Radek Livečka funkce: starosta obce	
UPLAN D.Ř.O. Vlastibor 21, 392 01 Soběslav	razítko projektant
datum vyhotovení: července 2018	
vypínavoval: Ing. Vlastimil Smitka	
odpovědný projektant: Ing. arch. Jaroslav Poláček	
číslo paré:	

0 62,5 125 250 375 500 m

měřítko 1:5 000