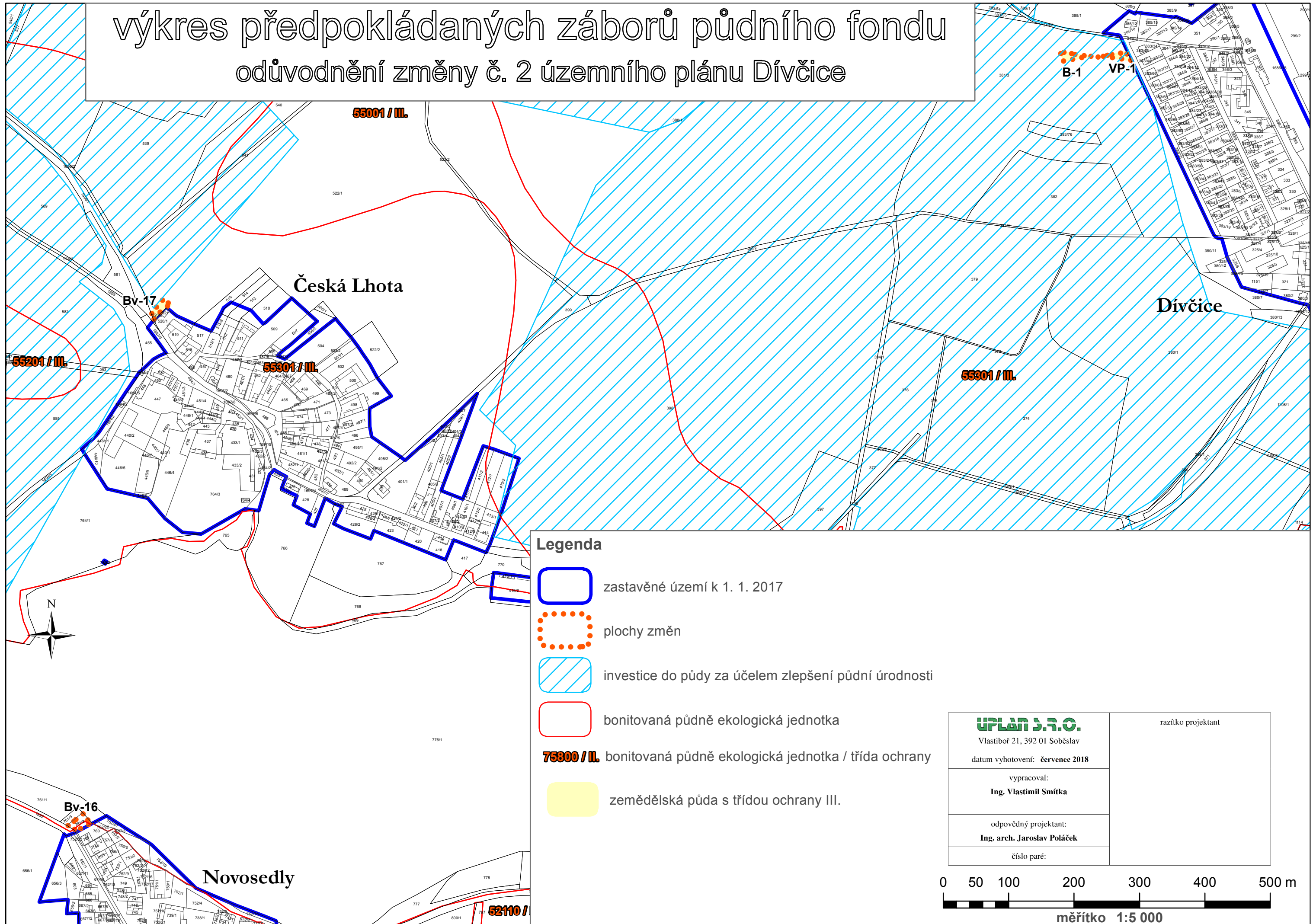







# výkres předpokládaných záborů půdního fondu odůvodnění změny č. 2 územního plánu Dívčice



## Legenda

-  zastavěné území k 1. 1. 2017
-  plochy změn
-  investice do půdy za účelem zlepšení půdní úrodnosti
-  bonitovaná půdně ekologická jednotka
- 75800 / II.** bonitovaná půdně ekologická jednotka / třída ochrany
-  zemědělská půda s třídou ochrany III.

<b>UPLAN S.R.O.</b> Vlastibůf 21, 392 01 Soběslav	razítko projektant
datum vyhotovení: července 2018	
vypracoval: <b>Ing. Vlastimil Smítka</b>	
odpovědný projektant: <b>Ing. arch. Jaroslav Poláček</b>	
číslo paré:	

